







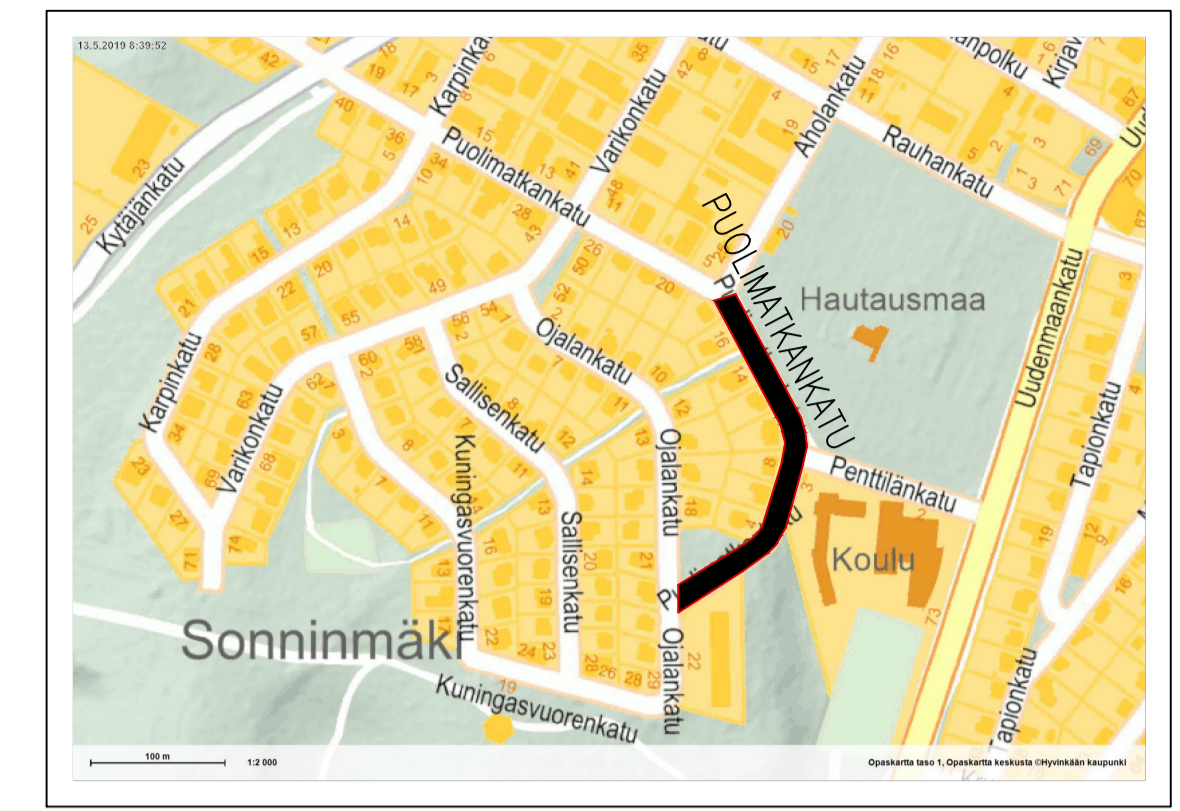
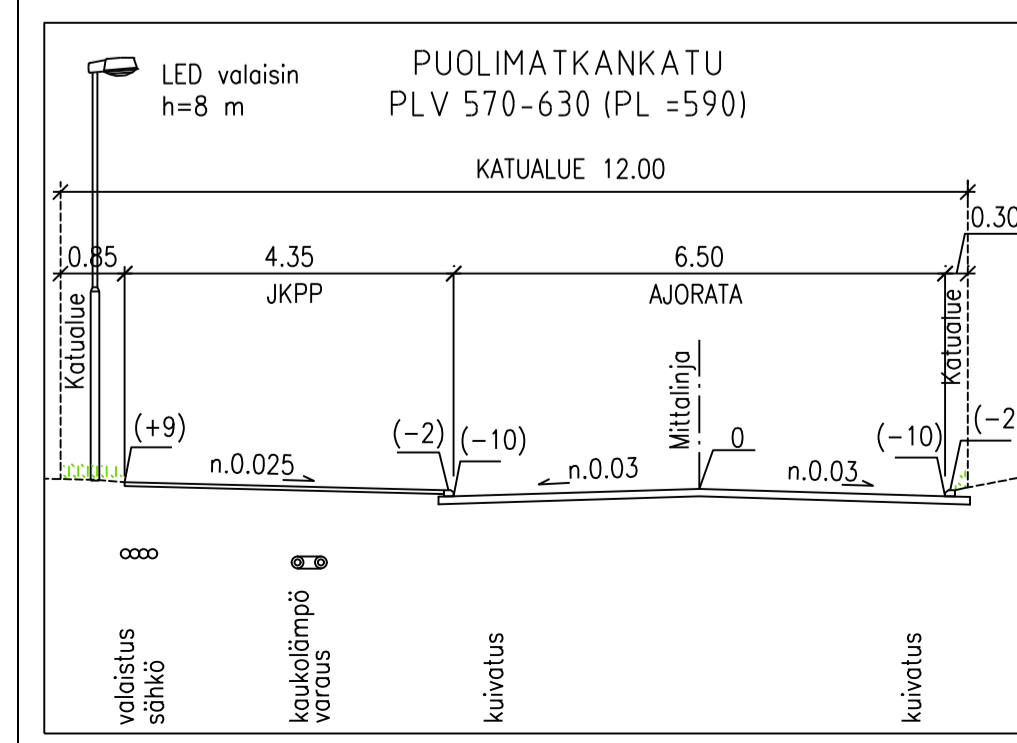
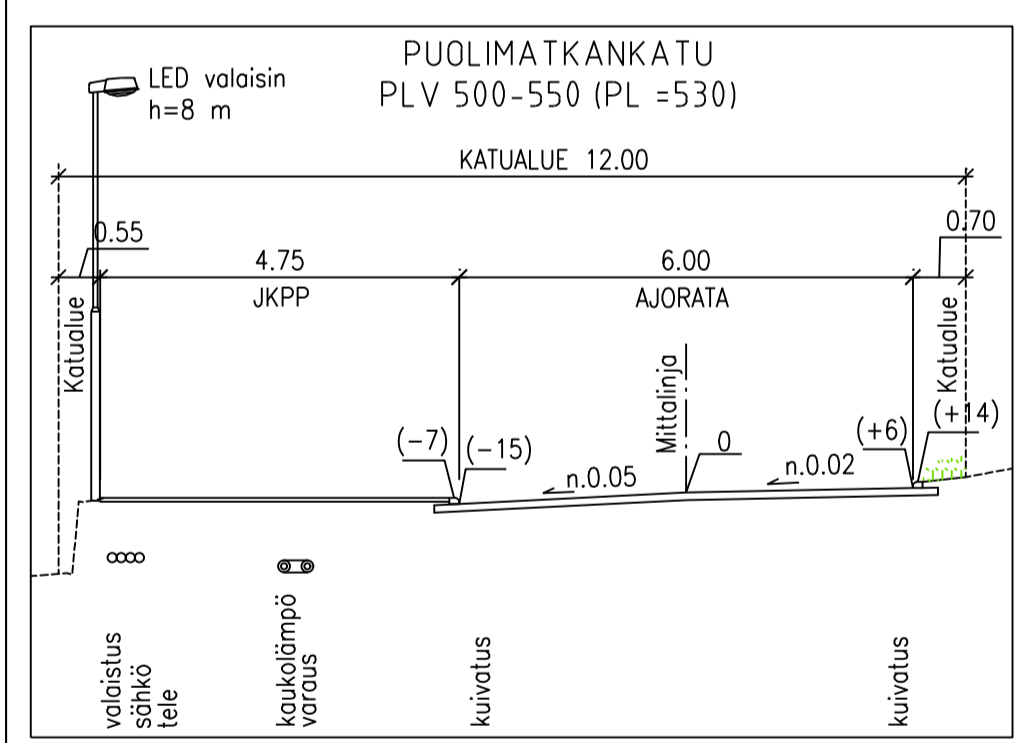
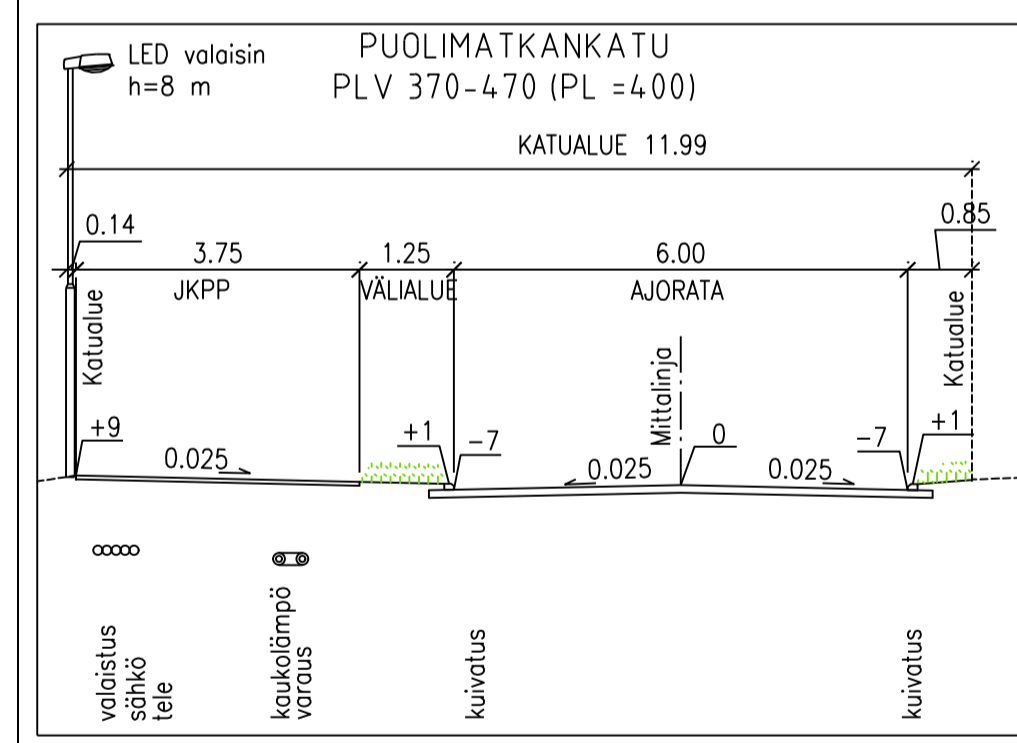


MERKINTÖJEN SELITYS:

-  ASFALTTI, AJORATA
-  ASFALTTI, JK/PP
-  NURMETUS
-  REUNAKIVI, h=8 cm, BETONI
-  VALAISIN LED, PYLVÄS 8 m
-  HULEVESIVEMÄRI, RITILÄKANSI- JA TARKASTUSKAIVO
-  SUUNNITELTU TASAUS
-  NYKYINEN KORKEUSKÄYRÄ



OSOITEKARTTA



SULUISSA MERKITY KORKEUS MERKITYLLÄ n.KALTEVUDELLE
(-15) n.0.05

PÄÄLYSRAKENNEKERROKSET
ROUTIMATON POHJAMAA

		AJORATA	JKPP
PUOLIMATKANKATU			
KULUTUSKERROS	AB 16	40	-
KULUTUSKERROS	AB 8	-	40
KULUTUSKERROS	ABK	60	-
KANTAVA KERROS	Mr 0...16	50	50
KANTAVA KERROS	Mr 0...63	300	200
YHTEENSÄ		450	290

piirustuslaji	KATUSUUNNITELMA	TWEB tunnus		arkistotunnus	10
kohteen sijainti	007 KIRJAVATOLPPA				
kohte	PUOLIMATKANKATU	SUUNN.	3.3.2021	LBo	
	VÄLI AHOLANKATU - OJALANKATU	PIIRT.			
toimenpide	KATUSUUNNITELMA	TARK.	3.3.2021	KPu	
		HYV.	27.4.2021	tekla § 31	
piirustuksen sisältö	ASEMPIIRUSTUS	mittakaava	1:500	korvaa piirustuksen n:o	610156, 610157
				korvattu piirustuksella n:o	
		koord.	ETRS-GK25 N2000	piirustus n:o	18012-202
				muutos	